






Legende

-  geplante Grundstücksgrenze
-  verkauftes Grundstück
-  Straßenfläche
-  mögliches Kaufgrundstück

Flächenangaben in m²

-  bis auf Weiteres Wiesenparkplätze

Übersichtsplan ohne Maßstab
Datenlizenz Deutschland - Land NRW/Kreis Warendorf (Zero) -
Version 2.0

STADT BECKUM
DER BÜRGERMEISTER



**Grundstücksübersicht
Gewerbegebiet
"Obere Brede/Tuttenbrock"**

Verkaufte Flächen

Stand: Februar 2024

Fachdienst
Stadtplanung und
Wirtschaftsförderung
www.beckum.de