






Legende

-  geplante Grundstücksgrenze
-  reserviertes Grundstück
-  verkauftes Grundstück
-  Anfrage bisher ohne Reservierungszusage
-  Straßenfläche
-
- Flächenangaben in m²
-  bis auf Weiteres Wiesenparkplätze
-  Potenzielles Verkaufsgrundstück

Übersichtsplan ohne Maßstab
 Datenlizenz Deutschland - Land NRW/Kreis Warendorf (Zero) -
 Version 2.0

STADT BECKUM
 DER BÜRGERMEISTER



**Grundstücksübersicht
 Gewerbegebiet
 "Obere Brede/Tuttenbrock"**
Verkaufte und reservierte Flächen

Stand: Oktober 2024

Fachdienst
 Stadtplanung und
 Wirtschaftsförderung
www.beckum.de