


Prüfauftrag Querung Hellbachtal

Am 05.03.2024 hat der Stadtentwicklungsausschuss im Zuge der Beratungen zur Beschlussvorlage 2024/0051 unter 3. folgenden Beschluss gefasst:

„Die Verwaltung wird beauftragt, die unterschiedlichen Varianten zur Querung des Hellbachtals zwischen Adolf-Kolping-Straße und Am Hellbach zu prüfen und eine Vorzugsvariante zu erarbeiten.“

Prüfauftrag Querung Hellbachtal



Prüfauftrag Querung Hellbachtal

- Querung wird von der Bürgerschaft erwartungsgemäß als wichtig eingeschätzt
- eine barrierefreie/-arme Querung ist gewünscht / Treppen nicht ausreichend
- häufiger wird die Querbarkeit mit dem Fahrrad / Roller hervorgehoben

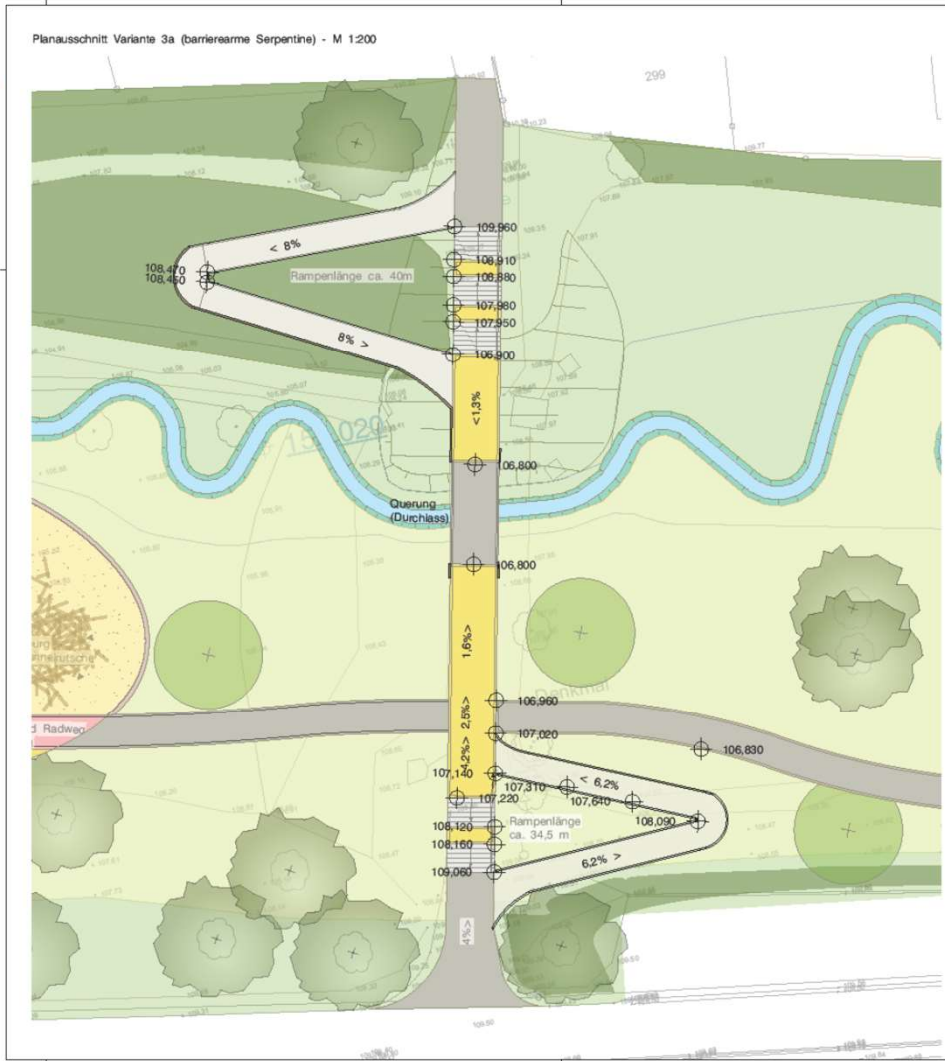
Ergebnisse der Personenzählungen

<p>Dienstag, 09.04.2024 07:00 bis 08:00 Uhr</p>	<p>11 Personen haben das Hellbachtal gequert zusätzlich haben 5 Personen das Hellbachtal von Norden betreten, 1 Person von Süden</p>	<p>davon 9 Kinder / 2 Erwachsene davon 7 mit dem Fahrrad / Roller</p>
<p>Donnerstag, 11.04.2024 16:00 bis 17:00 Uhr</p>	<p>17 Personen haben das Hellbachtal gequert zusätzlich haben 6 Personen das Hellbachtal von Norden betreten, 8 Personen von Süden</p>	<p>davon 3 Kinder / 14 Erwachsene davon 11 mit dem Fahrrad / Roller</p>
<p>Dienstag, 10.09.2024 07:00 bis 09:00 Uhr (!)</p>	<p>24 Personen haben das Hellbachtal gequert zusätzlich haben 4 Personen das Hellbachtal von Norden betreten, 12 Personen von Süden</p>	<p>davon 11 Kinder / 14 Erwachsene davon 14 mit dem Fahrrad / Roller</p>
<p>Donnerstag, 05.09.2024 15:00 bis 17:00 Uhr (!)</p>	<p>5 Personen haben das Hellbachtal gequert zusätzlich haben 15 Personen das Hellbachtal von Norden betreten, 6 Personen von Süden</p>	<p>davon 1 Kind / 4 Erwachsene davon niemand mit dem Fahrrad / Roller</p>
<p>Schlussfolgerung</p>	<ul style="list-style-type: none"> ➤ Zählergebnisse aus April und September sind unter Berücksichtigung des Zählzeitraum etwa gleich ➤ Häufige Nutzung der Querung mit dem Fahrrad / Roller ➤ Zugänge von Norden und Süden etwa gleich frequentiert 	

Variante 3 a

(Treppen +
barrierearme
Serpentinen)

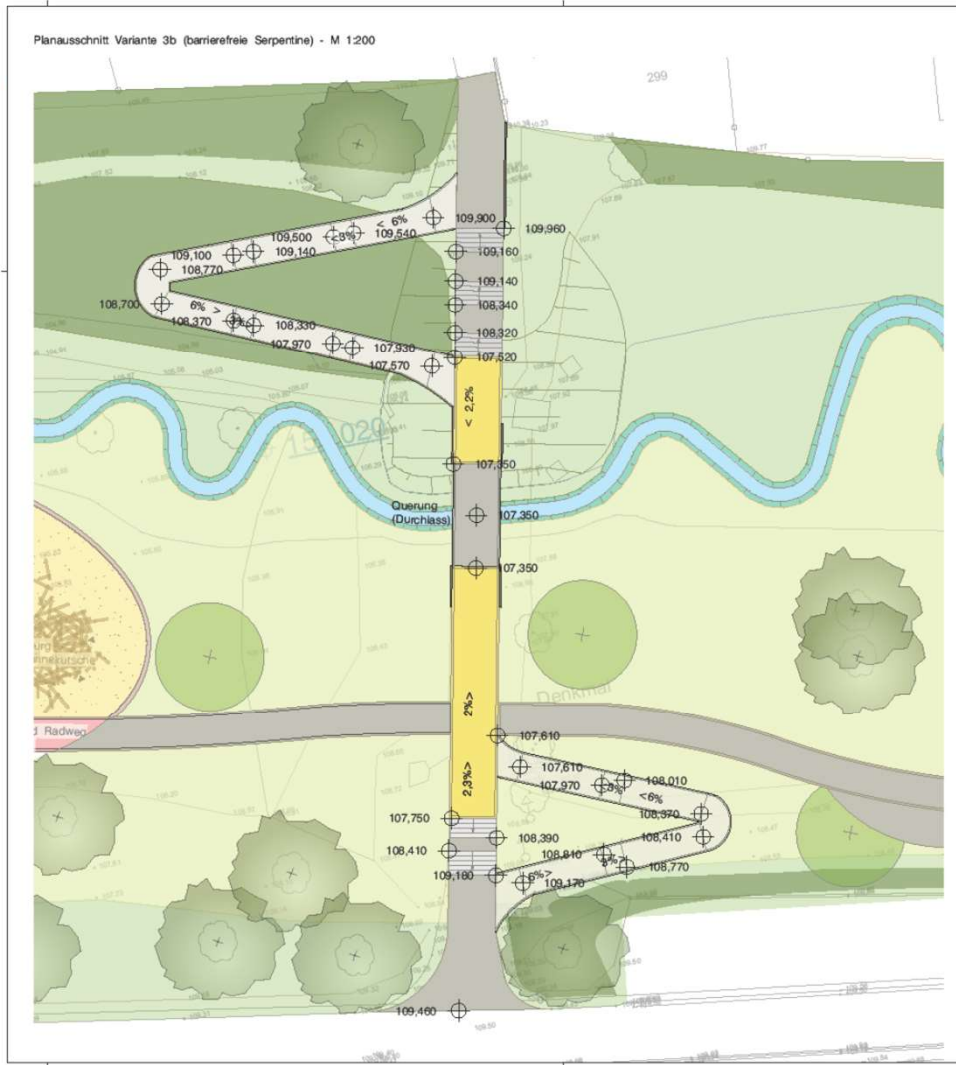
→ **Vorzugsvariante!**



					
Nr.		Änderung	gez.	gepr.	Datum
Auftraggeber: Stadt Beckum Fachdienst Umwelt und Bauen Weststraße 46 59269 Beckum		Umgestaltung östliches Hellbachtal Neubeckum VORABZUG Querungsvariante 3a barrierearme Serpentine			
Format: 0,550 / 0,400					
Maßstab im Original: 1:100 1:200					
Datum: 17.09.2024					
Bearbeiter: er jc					
Plan-Nr.: lph3_02.05.03					
					
genehmigt durch		Unterschrift		Datum	

Variante 3 b

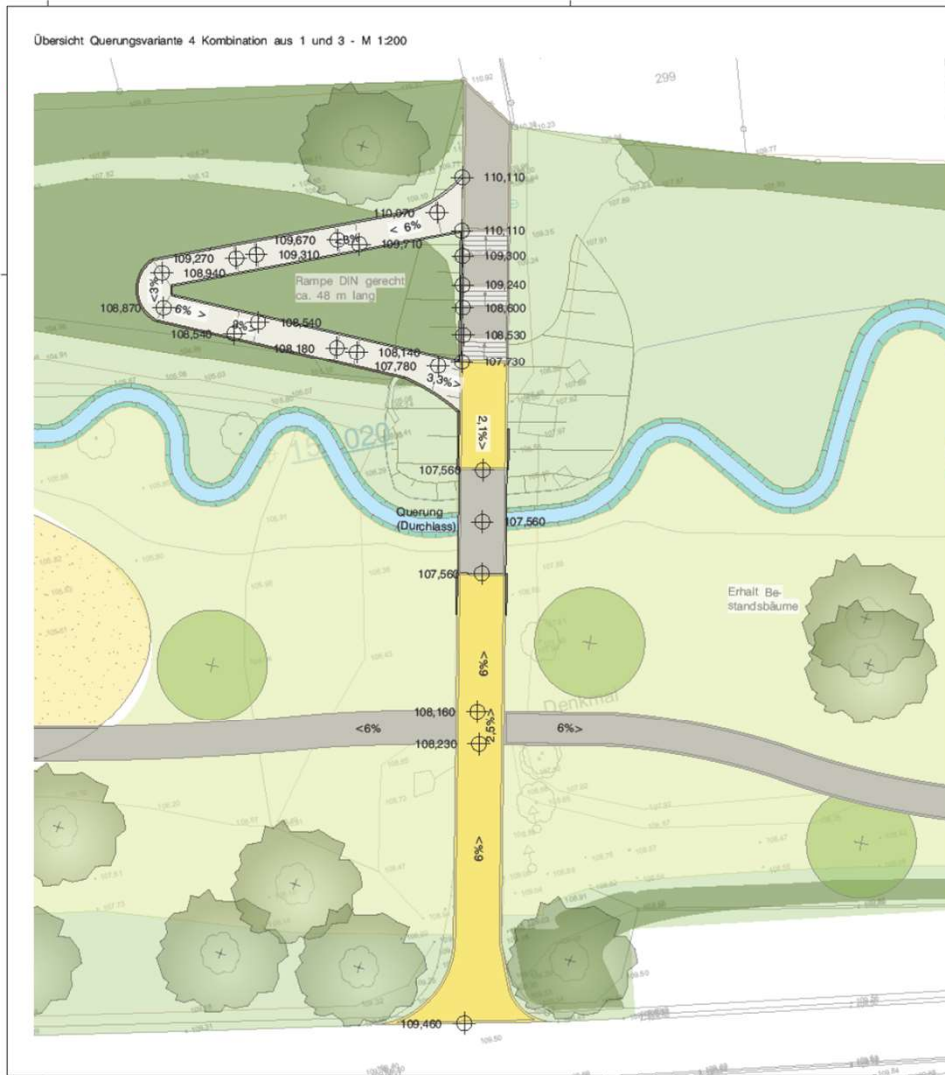
(Treppen +
barrierefreie
Serpentinen)



																							
<table border="1" style="width: 100%; border-collapse: collapse;"> <tr> <td style="width: 25%; height: 20px;"></td> <td style="width: 25%;"></td> <td style="width: 25%;"></td> <td style="width: 25%;"></td> </tr> <tr> <td style="height: 20px;"></td> <td></td> <td></td> <td></td> </tr> <tr> <td style="height: 20px;"></td> <td></td> <td></td> <td></td> </tr> <tr> <td style="height: 20px;"></td> <td></td> <td></td> <td></td> </tr> </table>																							
<table border="1" style="width: 100%; border-collapse: collapse;"> <thead> <tr> <th style="width: 50%;">Nr.</th> <th style="width: 25%;">Änderung</th> <th style="width: 12.5%;">gez.</th> <th style="width: 12.5%;">gepr.</th> <th style="width: 12.5%;">Datum</th> </tr> </thead> <tbody> <tr> <td> </td> <td> </td> <td> </td> <td> </td> <td> </td> </tr> <tr> <td> </td> <td> </td> <td> </td> <td> </td> <td> </td> </tr> <tr> <td> </td> <td> </td> <td> </td> <td> </td> <td> </td> </tr> </tbody> </table>		Nr.	Änderung	gez.	gepr.	Datum																<p style="text-align: center;">Umgestaltung östliches Hellbachtal Neubeckum</p>	
Nr.	Änderung	gez.	gepr.	Datum																			
<p>Auftraggeber: Stadt Beckum Fachdienst Umwelt und Bauen Weststraße 48 59289 Beckum</p>		<p style="color: red; font-size: 2em; font-weight: bold; transform: rotate(-15deg);">VORABZUG</p> <p>Querungsvariante 3b barrierefreie Serpentine</p>																					
<p>Format: 0,550 / 0,400</p>																							
<p>Maßstab im Original: 1:100 1:200</p>																							
<p>Datum: 17.09.2024</p>																							
<p>Bearbeiter: er jo</p>		<p>Plan-Nr.: lph3_02.05.04</p>																					
																							
<p>genehmigt durch</p>		<p>Unterschrift</p>	<p>Datum</p>	<p> </p>																			

Variante 4

(Kombination aus 1 nach Süden und 3 b nach Norden)



				
Nr.	Änderung	gez.	gepr.	Datum
Auftraggeber: Stadt Beckum Fachdienst Umwelt und Bauen Weststraße 48 59269 Beckum		Umgestaltung östliches Hellbachtal Neubeckum		
Format: 0,550 / 0,400		VORABZUG Querungsvariante 4_Kombination aus 1 und 3		
Maßstab im Original: 1:100 1:200				
Datum: 17.09.2024				
Bearbeiter: er jc				
Plan-Nr.: lph3_02.05.05				
				
genehmigt durch		Unterschrift	Datum	