1. Befahrbare Fläche BK 0.3 nach RStO 12/24

Wassergebundene Wegedecke, Neubau
Bereich: Anschluss an Bestandsweg — RD 1.1

wassergebundene Wegedecke auf dynamischer Schicht, 3-schichtiger Aufbau
Farbe grau / beige
Bk 0.3 nach RstO 12/24 bei F3-Böden, Frosteinwirkungszone I
frostsicherer Oberbau gesamt 50 cm

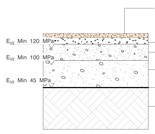

Wassergebundene Wegedecke, Erneuerung
Bereich: Tennenplatz — RD 1.2

wassergebundene Wegedecke auf dynamischer Schicht,
seitlich lagernde Deckschicht Tennenbelag wieder einbauen

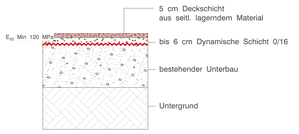

Asphalt, Neubau
Bereich: multifunktionale Sportfläche — RD 1.3

Asphalt
Bk 0,3 nach RstO 12/24, bei F3-Böden, Frosteinwirkungszone I
frostsicherer Oberbau gesamt 50 cm

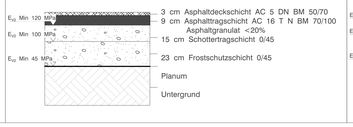

Betonpflaster nuanciert
Bereich: Platzflächen — RD 1.4

Betonpflaster 30/20/8 20/20/8 20/10/8, Reihenverband
Farbe Muschel-Sand-nuanciert
Bk 0,3 nach RstO 12/24, bei F3-Böden, Frosteinwirkungszone I
frostsicherer Oberbau gesamt 50 cm

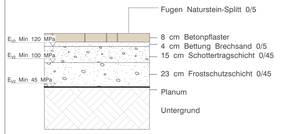

Betonpflaster 20/10
Bereich: Spielstrecke — RD 1.5

Betonpflaster 20/10/8, Reihenverband in Laufrichtung der Spielstrecke
Farbe Anthrazit, Markierungen in weiß
Bk 0,3 nach RstO 12/24, bei F3-Böden, Frosteinwirkungszone I
frostsicherer Oberbau gesamt 50 cm

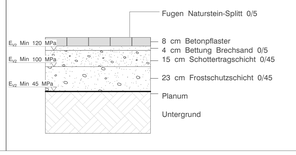

2. Vegetationsflächen

Raseneinsaat Landschaftsrasen
Bereich: Rasenflächen — RD 2.1

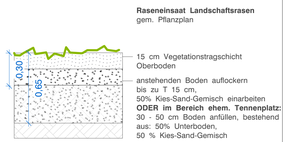

Raseneinsaat Landschaftsrasen, unterbaut
Bereich: Rigolenbauwerk Rasenmulden — RD 2.2

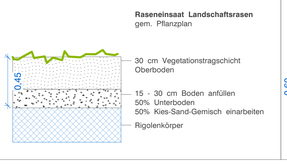

Staudenpflanzung Wechselfeucht
Bereich: Pflanzinseln (Mulde -15 / -30 cm) — RD 2.3

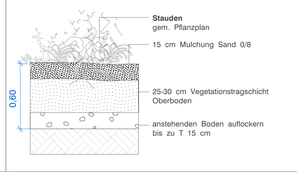

Schotterrasen
Bereich: Aufstellfläche Kran Schützenfest + Zufahrt — RD 2.4

Schotterrasen, begrünte Flächenbefestigung nach FLL
Nutzungskategorie N Fw, bei F3-Böden, Frosteinwirkungszone I
frostsicherer Oberbau gesamt 55 cm

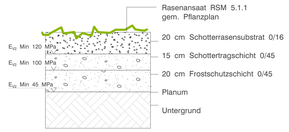

3. Übergänge

Einfassungen Stahlband — RD 3.1, RD 3.2, RD 3.3

s. Detailplan Stahlband Treffpunkt und Bankplätze
und
s. Detailplan Stahlband Spielfeld

Einfassung Naturstein-Bord
Bereich: Anschlüsse an Bestand — RD 3.4

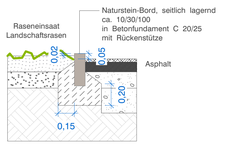

Detailschnitt A-A'

Einfassung Rundbord — RD 3.5

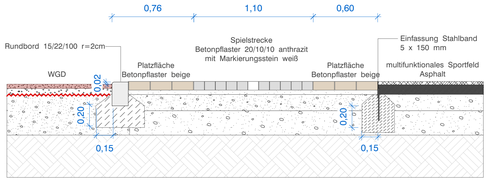

Pflasterwall Spielstrecke, Detailschnitt B-B'

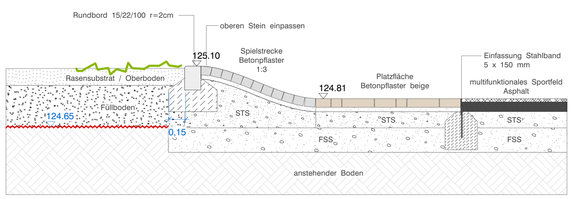

Pflasterwall Spielstrecke, Detailschnitt C-C'

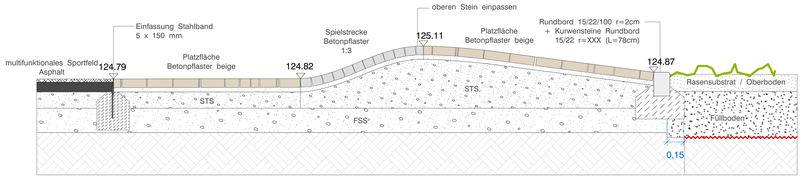

4. Entwässerung

Punktablauf D400 in Pflasterfläche
Bereich: Pflasterflächen — RD 4.1

Ablaufkörper Belastungsklasse D400
30/30/56 cm
Rost Gusseisen 30x30 cm
mit Schlammfangeimer

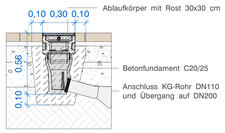

Punktablauf D400 in Grünfläche
Bereich Pflanzflächen, Schema — RD 4.2

Ablaufkörper Belastungsklasse D400
30/30/56 cm
Rost Gusseisen 30x30 cm
mit Schlammfangeimer

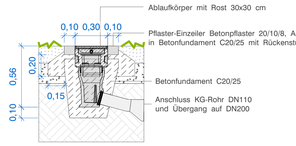

Punktablauf D400 in Grünfläche
Lageplan Ausschnitt M1:50

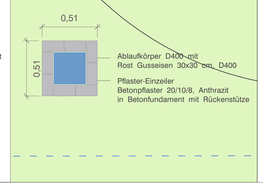

Entwässerungsrinne aus Rinnenformsteinen
Bereich: Tennenplatz — RD 4.3

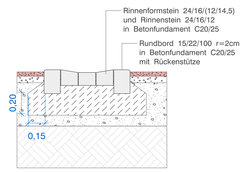

Kastenrinne D400
Bereich: Treffpunkt — RD 4.4

NW 150 mm, H 260 mm, B 185 mm, L 1000 mm
Belastungsklasse D400
mit Kantenschutz aus verzinktem Stahl
Rost Gusseisen, D400

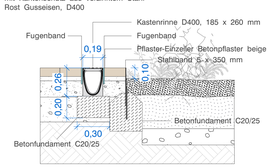

Kastenrinne Aufsicht
M 1:50

Einlaufbauwerk Stichelbach, Detailschnitt D-D'

Einleitung Regenwasser in den Stichelbach

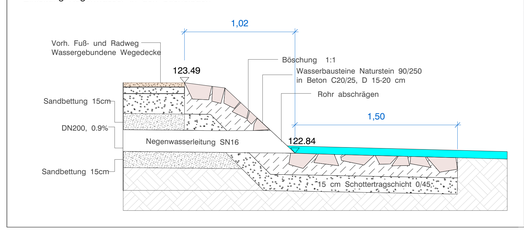

Lageplan Ausschnitt M1:50

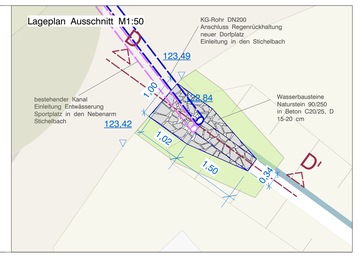

5. Baumgruben, Darstellung schematisch

RD 5.1

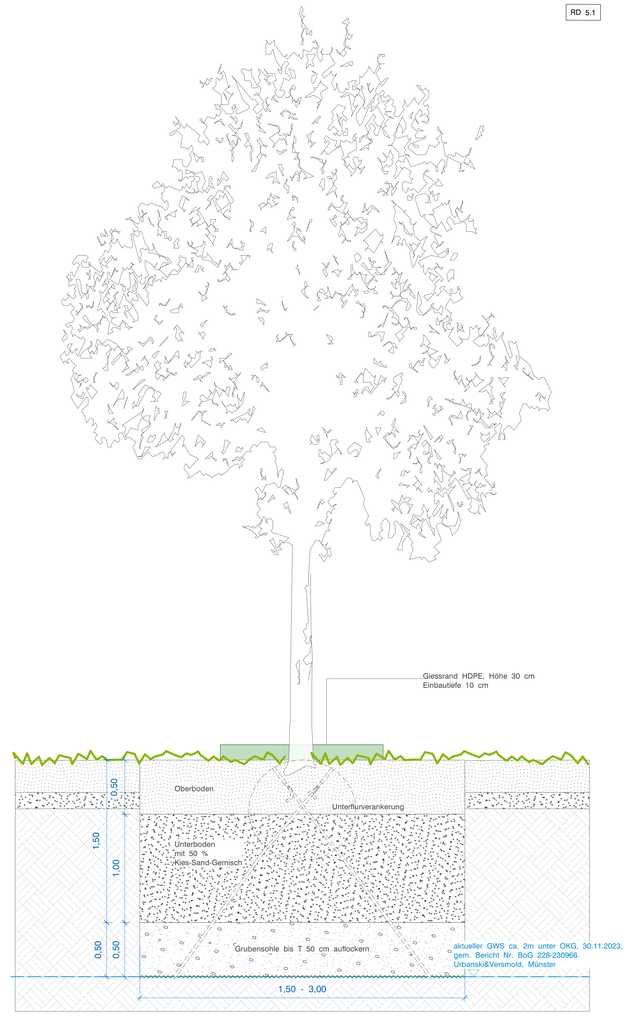

Schnittansicht M 1:20

Alle Baumaße sind vor der Ausführung vom Unternehmer auf ihre Richtigkeit zu prüfen und nachzurechnen. Unstimmigkeiten, die sich aus im Plan angegebenen Maßen und den tatsächlichen Gegebenheiten auf der Baustelle ergeben, sind vor Arbeitsbeginn mit der Bauleitung zu klären, andernfalls haftet der Unternehmer.

Nr.	Änderung	gez.	gepr.	Datum

Auftraggeber:
Stadt Beckum
Weststraße 46
59269 Beckum
Adresse Bauvorhaben:
Elsterbergweg 10
59269 Beckum-Vellern

BECKUM immer besser.

Dorfplatz Vellern

Format: DIN A0

Maßstab im Original: 1:20, 1:50

Datum: 06.11.2024

Bearbeiter: yz, mf, ms

Plan-Nr.: 5.11

Regeldetails
(nur zur Kalkulation)

Planungsbüro DTP
Landschaftsarchitekten GmbH
Im Löwental 76
45239 Essen
Fon 0201.747361-0
Fax 0201.747361-10
Landschaftsarchitektur
Stadtentwicklung
Umweltplanung
www.dtp-essen.de
post@dtp-essen.de

genehmigt durch | Unterschrift | Datum