






Legende

-  geplante Grundstücksgrenze
-  verkauftes Grundstück
-  Straßenfläche
-  mögliches Kaufgrundstück

Flächenangaben in m²

-  bis auf Weiteres Wiesenparkplätze

Übersichtsplan ohne Maßstab
 Datenlizenz Deutschland - Land NRW/Kreis Warendorf (Zero) -
 Version 2.0

STADT BECKUM
 DER BÜRGERMEISTER



**Grundstücksübersicht
 Gewerbegebiet
 "Obere Brede/Tuttenbrock"**

Verkaufte Flächen

Stand: Mai 2025

Fachdienst
 Stadtplanung und
 Wirtschaftsförderung
www.beckum.de